

# Comunità pastorale Beata Vergine del Rosario



COMUNITÀ PASTORALE  
VIMERCATE E BURAGO


Via Crucis zonale del giorno 28/03/2025 partenza ore 20,30

Indicazioni che si prega vengano seguite da tutte le autovetture.

**Onde evitare ingorghi di traffico, sia in zona partenza che in zona scioglimento della Via Crucis, tutti i partecipanti con autovettura sono pregati di seguire le seguenti raccomandazioni.**

- Accordarsi per partecipare con autovetture con molti passeggeri (si consigliano almeno tre passeggeri per auto).
- Per tutte le autovetture, l'ingresso in Vimercate si consiglia sia dalla grande rotatoria all'uscita **Vimercate sud** della tangenziale Est Vimercate (zona nuova Esselunga) poi ingresso da Via Milano [vedi istruzioni e cartine di seguito]
- Scaricare i passeggeri prima della rotatoria di piazza Marconi (passaggio pedonale di Via S. Sofia che è già zona ammassamento) poi prendere la terza uscita della rotatoria in Via Crocefisso e dirigersi per Via Luigi Ronchi verso Via Duca degli Abruzzi (zona parcheggi a nord)
- **Si consiglia in primo tentativo di cercare parcheggio presso l'Oratorio Cristo Re con ingresso da Via Rossini (traversa di Via Duca degli Abruzzi).**
- Tentare poi in Via Mascagni e quindi in Via Fiume (come da istruzioni e cartine di seguito); presenza di volontari.
- Qualora anche questi posti auto dovessero essere esauriti le macchine eccedenti verranno indirizzate al grande parcheggio del centro Omnicomprensivo superiore di Via Adda (si vedano le cartine allegate) da cui, potranno arrivare alla Piazza Marconi dalla pedonale che collega l'Istituto alla stazione.
- Per quelli che parcheggeranno nei primi tre parcheggi indicati seguire a ritroso il percorso della Via Crucis (tenendo conto che per arrivare alla partenza saranno necessari circa 20 minuti a passo normale).
- Per quelli eventualmente parcheggiati in Via Adda seguire il percorso indicato nelle cartine.
- Per chi non conoscesse bene Vimercate si consiglia vengano stampate due cartine per autovettura (una per il conducente ed una per uno dei passeggeri)
- **Servizi igienici disponibili presso l'Oratorio Cristo Re (primo parcheggio) e l'Arrivo della Via Crucis (chiesa parrocchiale di S. Maurizio)**

----- Percorso Via Crucis



Partenza Via Crucis e sbarco pullman e autovetture  
Piazza Marconi Vimercate



Arrivo Via Crucis Parrocchia S. Maurizio  
Via Donizetti (interdetta al traffico automobilistico)



Ingresso a Vimercate da Via Milano (per tutti) poi  
direttrice per parcheggio in zona fine Via Crucis



Zone di parcheggio consigliate in prossimità arrivo



Zone di parcheggio consigliate in prossimità partenza

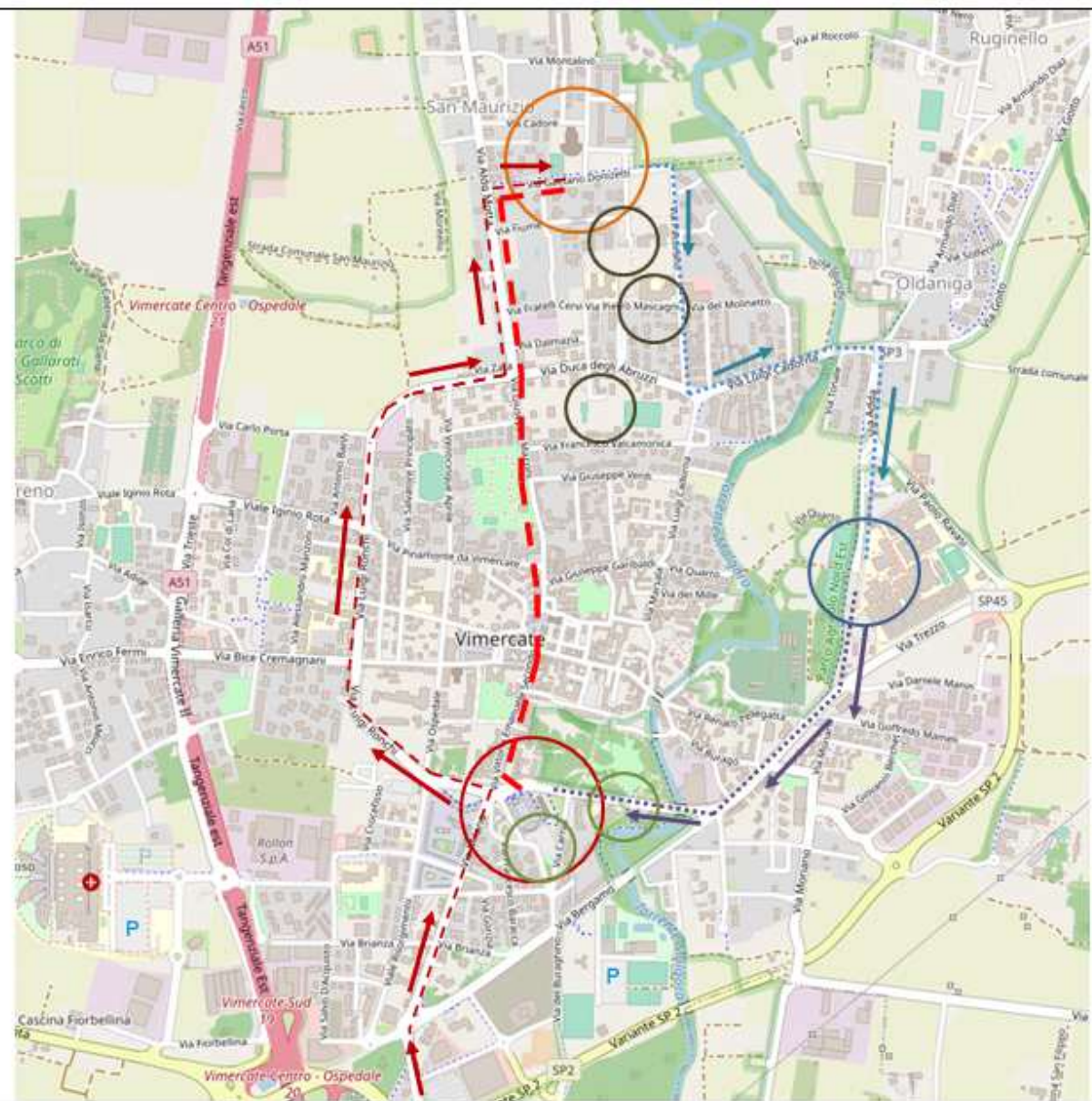
----- Percorso auto consigliato dopo sbarco passeggeri in  
Piazza Marconi e avvio per zone parcheggio in prossimità arrivo




Parcheggio in emergenza qualora tutti gli altri siano esauriti  
Via Adda (centro scolastico superiore omnicomprensivo)

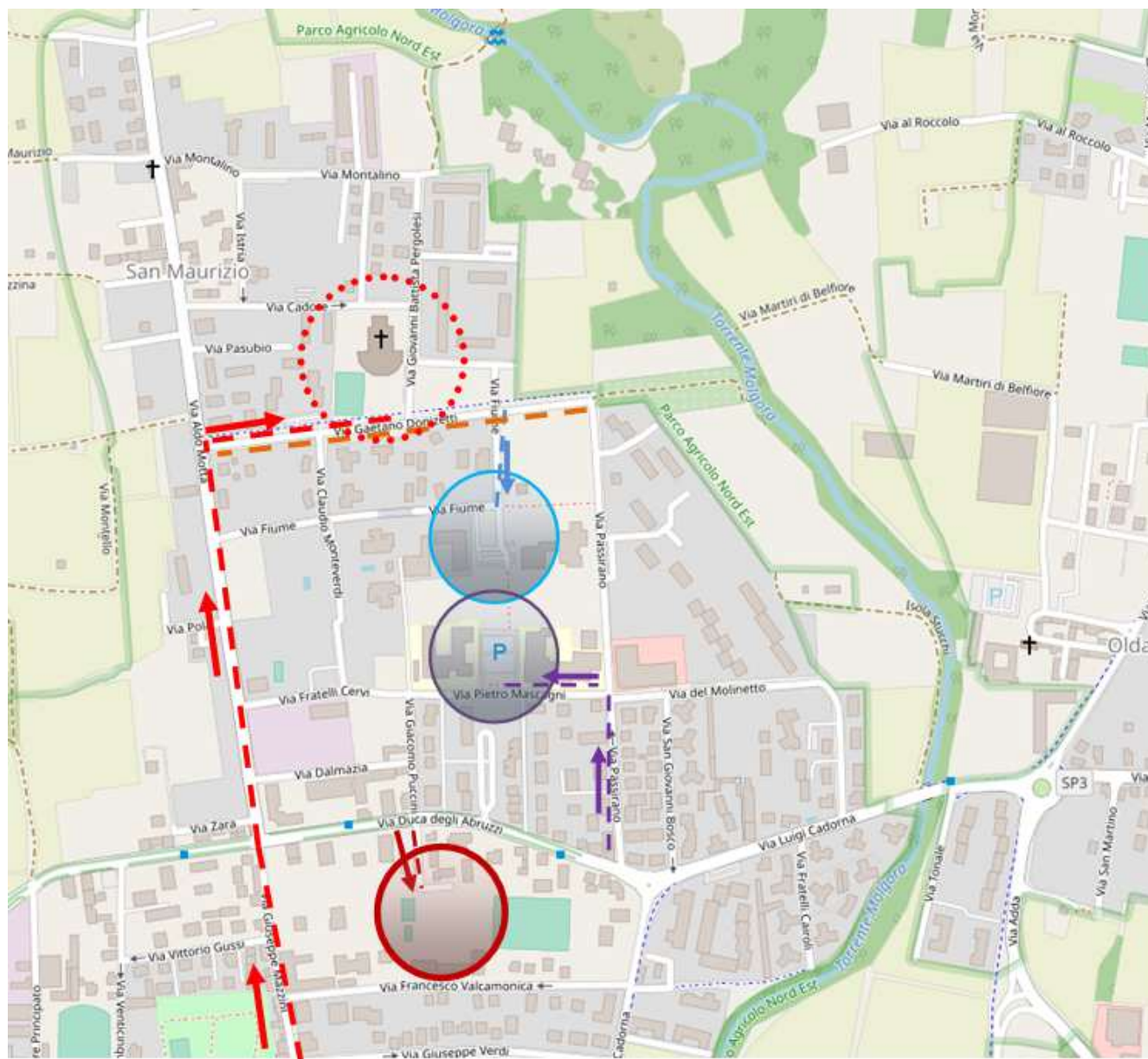
..... Percorso a piedi consigliato per raggiungere Piazza  
Marconi da parcheggio centro Omnicomprensivo

..... Percorso a piedi consigliato per raggiungere  
parcheggio centro Omnicomprensivo da fine Via Crucis





**Vista satellitare zona di arrivo in Piazza Marconi ;  direzioni di arrivo e uscita autovetture**



- 
 Parcheggio Consigliato (oratorio Cristo Re)  
 Ingresso da Via Duca Degli Abruzzi poi Via Rossini
- 
 Parcheggio Via Fiume  
 Ingresso da Via Donizetti (traversa di Via Motta)
- 
 Parcheggio Via Mascagni  
 Ingresso da Via Abruzzi, Via Passirano,  
 poi a sinistra per Via Mascagni
- Percorso Via Crucis e arrivo**  

- Stazionamento pullman**  

- 
**Arrivo Via Crucis**